BUPATI BULUKUMBA
PROVINSI SULAWESI SELATAN

KEPUTUSAN BUPATI BULUKUMBA
NOMOR: 188.45 - 574 TAHUN 2024

TENTANG

PENETAPAN LOKASI PERUMAHAN KUMUH DAN PERMUKIMAN KUMUH DI KABUPATEN BULUKUMBA TAHUN 2024

BUPATI BULUKUMBA,

Menimbang :

a. bahwa setiap orang berhak untuk bertempat tinggal dan mendapatkan lingkungan hidup yang laik dan sehat;

b. bahwa penyelenggaraan peningkatan kualitas perumahan kumuh dan permukiman kumuh merupakan tanggung jawab Pemerintah Kabupaten Bulukumba berdasarkan penetapan lokasi perumahan kumuh dan permukiman kumuh yang didahului proses pendataan;

c. bahwa berdasarkan Pasal 98 ayat (2) Undang-undang Nomor 1 Tahun 2011 tentang perumahan dan kawasan permukiman, penetapan lokasi perumahan kumuh dan permukiman kumuh wajib dilakukan Pemerintah Daerah dengan melibatkan peran masyarakat;

d. bahwa berdasarkan pertimbangan sebagaimana dimaksud dalam huruf a, huruf b, dan huruf c, perlu menetapkan Keputusan Bupati Bulukumba tentang Penetapan Lokasi Perumahan Kumuh dan Permukiman Kumuh di Kabupaten Bulukumba Tahun 2024;

Mengingat :

1. Undang-Undang Nomor 29 Tahun 1959 tentang Pembentukan Daerah Tingkat II di Sulawesi (Lembaran Negara Republik Indonesia Tahun 1959 Nomor 74, Tambahan Lembaran Negara Republik Indonesia Nomor 1822);

2. Undang-Undang Nomor 1 Tahun 2011 tentang Perumahan dan Kawasan Permukiman (Lembaran Negara Republik Indonesia Tahun 2011 Nomor 7, Tambahan Lembaran Negara Republik Indonesia Nomor 5188) sebagaimana telah diubah beberapa kali terakhir dengan Undang-Undang Nomor 6 Tahun 2023 tentang Penetapan Peraturan Pemerintah Pengganti Undang-Undang Nomor 2 Tahun 2022 tentang Cipta Kerja Menjadi Undang-Undang (Lembaran Negara Republik Indonesia Tahun 2023 Nomor 41, Tambahan Lembaran Negara Republik Indonesia Nomor 6856);

3. Undang-Undang Nomor 23 Tahun 2014 tentang Pemerintahan Daerah (Lembaran Negara Republik Indonesia Tahun 2014 Nomor 244, Tambahan Lembaran Negara Republik Indonesia Nomor 5587) sebagaimana telah diubah beberapa kali terakhir dengan Undang-Undang Nomor 6 Tahun 2023 tentang Penetapan Peraturan Pemerintah Pengganti Undang-Undang Nomor 2 Tahun 2022 tentang Cipta Kerja Menjadi Undang-Undang (Lembaran Negara Republik Indonesia Tahun 2023 Nomor 41, Tambahan Lembaran Negara Republik Indonesia Nomor 6856);

PARAF

4. Peraturan Pemerintah Nomor 14 Tahun 2016 tentang Penyelenggaraan Perumahan dan Kawasan Permukiman (Lembaran Negara Republik Indonesia Tahun 2016 Nomor 101 Tambahan Lembaran Negara Republik Indonesia Nomor 5833) sebagaimana telah diubah dengan Peraturan Pemerintah Nomor 12 Tahun 2021 tentang berubahan atas Peraturan Pemerintah Nomor 14 Tahun 2016 (Lembaran Negara Republik Indonesia Tahun 2021 Nomor 22, Tambahana Lembaran Negara Republik Indonesia Nomor 6624);
5. Peraturan Menteri Pekerjaan Umum dan Perumahan Rakyat Nomor 14/PRT/M/2018 tentang Pencegahan dan Peningkatan Kualitas Terhadap Perumahan Kumuh dan Permukiman Kumuh (Berita Negara Republik Indonesia Tahun 2018 Nomor 785);
6. Peraturan Daerah Kabupaten Bulukumba Nomor 21 Tahun 2012 tentang Rencana Tata Ruang Wilayah Kabupaten Bulukumba Tahun 2012-2032 (Lembaran Daerah Kabupaten Bulukumba Tahun 2012 Nomor 21);

MEMUTUSKAN:

Menetapkan :

KESATU : Menetapkan Lokasi Perumahan Kumuh dan Permukiman Kumuh di Kabupaten Bulukumba Tahun 2024.

KEDUA : Lokasi Perumahan kumuh dan permukiman kumuh sebagaimana dimaksud diktum KESATU ditetapkan berdasarkan hasil pendataan dengan berpedoman pada ketentuan Tata Cara Penetapan Lokasi sebagaimana diatur dalam Peraturan Menteri Pekerjaan Umum dan Perumahan Rakyat Nomor 14/PRT/M/2018 tentang Peningkatan Kualitas Terhadap Perumahan Kumuh Dan Permukiman Kumuh.

KETIGA : Lokasi Perumahan Kumuh dan Permukiman Kumuh di Kabupaten Bulukumba sebagaimana dimaksud diktum KESATU ditetapkan sebagai dasar penyusunan Rencana Penanganan Perumahan Kumuh dan Permukiman Kumuh di Kabupaten Bulukumba, yang merupakan komitmen Pemerintah Daerah dalam mendukung Program Nasional Pengentasan Permukiman Kumuh, termasuk dalam hal ini Target Nasional Permukiman Tanpa Kumuh.

KEEMPAT : Lokasi Perumahan Kumuh dan Permukiman Kumuh di Kabupaten Bulukumba sebagaimana dimaksud diktum KEDUA meliputi 12 (dua belas) kawasan di 10 (sepuluh) kecamatan, dengan luas total sebesar 115,58 (seratus lima belas koma lima puluh delapan) hektar.

KELIMA : Penjabaran mengenai Daftar Lokasi Perumahan Kumuh dan Permukiman Kumuh di Kabupaten Bulukumba dirinci lebih lanjut dalam lampiran I; Peta Sebaran Lokasi Perumahan Kumuh dan Permukiman Kumuh di Kabupaten Bulukumba dirinci lebih lanjut dalam lampiran II; serta Profil Lokasi Perumahan Kumuh dan Permukiman Kumuh di Kabupaten Bulukumba dirinci lebih lanjut dalam lampiran III, dimana ketiga lampiran tersebut merupakan bagian yang tidak terpisahkan dari Keputusan Bupati ini.

PARAF

KEENAM : Berdasarkan Penetapan Lokasi Perumahan Kumuh dan Permukiman Kumuh di Kabupaten Bulukumba ini, maka Pemerintah Daerah berkomitmen untuk melaksanakan Peningkatan Kualitas Perumahan Kumuh dan Permukiman Kumuh secara tuntas dan berkelanjutan sebagai prioritas pembangunan daerah dalam bidang perumahan dan permukiman.

KETUJUH : Keputusan ini mulai berlaku pada tanggal ditetapkan, dengan ketentuan apabila terdapat kekeliruan didalamnya akan diadakan perbaikan sebagaimana mestinya.

Ditetapkan di Bulukumba
pada tanggal 1 Agustus 2024

BUPATI BULUKUMBA

MUCHTAR ALI YUSUF

Tembusan:
1. Pimpinan DPRD Kabupaten Bulukumba;
2. Kepala Dinas Pekerjaan Umum dan Tata Ruang;
3. Kepada Badan Perencanaan Pembangunan, Riset dan Inovasi Daerah;
4. Kepala Dinas Lingkungan Hidup dan Kegutanan.

PARAF

LAMPIRAN I KEPUTUSAN BUPATI BULUKUMBA
NOMOR : 188 . 45 – 574 TAHUN 2024
TANGGAL : 1 Agustus 2024
TENTANG : PENETAPAN LOKASI PERUMAHAN KUMUH DAN PERMUKIMAN KUMUH DI KABUPATEN BULUKUMBA TAHUN 2024

TABEL LOKASI/KAWASAN KABUPATEN BULUKUMBA

No.	Nama Kawasan	Luasan Kumuh (Ha)	Lingkup Administratif			Kependudukan		Koordinat		Kekumuhan		Pertimbangan Lainnya		Legalitas Tanah	Klasifikasi
			RT/RW/ Lingkungan	Kelurahan/Desa	Kecamatan	Jumlah	Kepadatan Penduduk	Lintang	Bujur	Nilai	Tingkat	Nilai	Tingkat		
1	Pantai Merpati	1.47	RT003-RW003	Bintarore	Ujung Bulu	356	201 - 400 Jiwa/Ha	-5,556,046	120.182816	28	Kumuh Ringan	9	Tinggi	Legal	C1
		1.06	RT004-RW003	Bintarore	Ujung Bulu	227	201 - 400 Jiwa/Ha	-5,566,342	120.184609	27	Kumuh Ringan	9	Tinggi	Legal	C1
		1.55	RT001-RW005	Bintarore	Ujung Bulu	235	151 - 200 Jiwa/Ha	-5,565,706	120.184773	32	Kumuh Ringan	5	Sedang	Legal	C3
		1.38	RT001-RW008	Bentenge	Ujung Bulu	249	151 - 200 Jiwa/Ha	-5.562511	120.191191	19	Kumuh Ringan	5	Sedang	Legal	C3
		1.21	RT001-RW009	Bentenge	Ujung Bulu	190	151 - 200 Jiwa/Ha	-5.563001	120.191861	18	Kumuh Ringan	5	Sedang	Legal	C3
		1.21	RT002-RW009	Bentenge	Ujung Bulu	288	201 - 400 Jiwa/Ha	-5.562364	120.192603	19	Kumuh Ringan	9	Tinggi	Legal	C1
		1.01	RT002-RW009	Kasimpureng	Ujung Bulu	325	201 - 400 Jiwa/Ha	-5.559831	120.190545	37	Kumuh Ringan	9	Tinggi	Legal	C1
		2.02	RT001-RW001	Kasimpureng	Ujung Bulu	320	151 - 200 Jiwa/Ha	-5.564116	120.190261	35	Kumuh Ringan	5	Sedang	Legal	C3
		1.35	RT001-RW002	Kasimpureng	Ujung Bulu	362	201 - 400 Jiwa/Ha	-5.562609	120.190716	30	Kumuh Ringan	9	Tinggi	Legal	C1
		0.84	RT002-RW001	Kasimpureng	Ujung Bulu	98	< 150 Jiwa/Ha	-5.563906	120.189228	28	Kumuh Ringan	5	Sedang	Legal	C3
		1.05	RT001-RW004	Kasimpureng	Ujung Bulu	85	< 150 Jiwa/Ha	-5.562939	120.187509	30	Kumuh Ringan	5	Sedang	Legal	C3
		0.89	RT002-RW004	Kasimpureng	Ujung Bulu	125	< 150 Jiwa/Ha	-5.562939	120.187505	26	Kumuh Ringan	5	Sedang	Legal	C3

PARAF

	Total Luas Kawasan	15.03	12	3	1	2860	151 - 200 Jiwa/Ha			27	Kumuh Ringan				
2	Matajang	0.51	RT001-RW004	Ela-Ela	Ujung Bulu	180	201 - 400 Jiwa/Ha	-5.547367	120.209402	20	Kumuh Ringan	9	Tinggi	Legal	C1
		0.77	RT001-RW005	Ela-Ela	Ujung Bulu	164	201 - 400 Jiwa/Ha	-5.549139	120.210534	22	Kumuh Ringan	9	Tinggi	Legal	C1
		0.92	RT002-RW005	Ela-Ela	Ujung Bulu	159	151 - 200 Jiwa/Ha	-5.549553	120.289882	26	Kumuh Ringan	5	Rendah	Legal	C5
		0.74	RT003-RW005	Ela-Ela	Ujung Bulu	156	201 - 400 Jiwa/Ha	-5.549846	120.210488	29	Kumuh Ringan	5	Rendah	Legal	C5
		2.80	RT003-RW006	Ela-Ela	Ujung Bulu	152	< 150 Jiwa/Ha	-5.550299	120.208871	25	Kumuh Ringan	5	Rendah	Legal	C5
		1.26	RT002-RW001	Terang - Terang	Ujung Bulu	223	< 150 Jiwa/Ha	-5.554158	120.200032	35	Kumuh Ringan	5	Rendah	Legal	C5
		1.87	RT001-RW005	Caile	Ujung Bulu	400	201 - 400 Jiwa/Ha	-5.551878	120, 200573	37	Kumuh Ringan	5	Rendah	Legal	C5
		1.86	RT002-RW004	Caile	Ujung Bulu	218	< 150 Jiwa/Ha	-5.544941	120, 189614	43	Kumuh Sedang	5	Rendah	Legal	B5
	Total Luas Kawasan	10.73	8	3	1	1652	151 - 200 Jiwa/Ha			32	Kumuh Ringan				
3	Bonto Kamase	1.33	RT002-RW001	Loka	Ujung Bulu	92	< 150 Jiwa/Ha	-5.555134	120.190229	24	Kumuh Ringan	5	Sedang	Legal	C3
	Total Luas Kawasan	1.33	1	1	1	92	< 150 Jiwa/Ha			24	Kumuh Ringan				
4	Hero Lange Lange	6.28	RT002-RW001	Bontokamase	Herlang	302	< 150 Jiwa/Ha	-5.422687417	120.4216084	33	Kumuh Ringan	7	Sedang	Legal	C3
		2.46	RT001-RW002	Gunturu	Herlang	155	< 150 Jiwa/Ha	-5.308475724	120.4037193	33	Kumuh Ringan	7	Sedang	Legal	C3
		2.26	RT001-RW001	Tanuntung	Herlang	111	< 150 Jiwa/Ha	-5.410652511	120.4149818	37	Kumuh Ringan	7	Sedang	Legal	C3
		1.99	RT002-RW002	Singa	Herlang	87	< 150 Jiwa/Ha	-5.296432701	120.38507251	34	Kumuh Ringan	7	Sedang	Legal	C3
	Total Luas Kawasan	13.00	4	4	1	655	< 150 Jiwa/Ha			27	Kumuh Ringan				

PARAF

5	Kajang Kassi	15.02	RT001-RW001	Tanah Jaya	Kajang	1356	< 150 Jiwa/Ha	-5.325903467	120.364629553	26	Kumuh Ringan	7	Sedang	Legal	C3
	Total Luas Kawasan	15.02	1	1	1	1356	< 150 Jiwa/Ha			26	Kumuh Ringan				
6	Ujung Loe	4.84	RT001-RW001	Dannuang	Ujung Loe	208	< 150 Jiwa/Ha	-5.518940786	120.264490207	38	Kumuh Sedang	7	Sedang	Legal	B3
	Total Luas Kawasan	4.84	1	1	1	208	< 150 Jiwa/Ha			38	Kumuh Sedang				
7	Bonto Bahari	7.78	RT001-RW001	Darubiah	Bonto Bahari	410	< 150 Jiwa/Ha	-5.555971094	120,44435570600	34	Kumuh Ringan	7	Sedang	Legal	C3
		11.14	RT001-RW002	Ara	Bonto Bahari	399	< 150 Jiwa/Ha	-5.525705031	120,43188547300	31	Kumuh Ringan	7	Sedang	Legal	C3
	Total Luas Kawasan	18.92	2	2	1	809	< 150 Jiwa/Ha			28	Kumuh Ringan				
8	Bonto Tiro	2.99	RT001-RW001	Dwi Tiro	Bonto Tiro	102	< 150 Jiwa/Ha	-5.45210956	120,42390440600	31	Kumuh Ringan	3	Rendah	Legal	C5
	Total Luas Kawasan	2.99	1	1	1	102	< 150 Jiwa/Ha			31	Kumuh Ringan				
9	Gantarang	2.12	RT001-RW001	Polewali	Gantarang	186	< 150 Jiwa/Ha	-5.522499167	120,19049880000	41	Kumuh Sedang	3	Rendah	Legal	B5
		1.00	RT003-RW003	Polewali	Gantarang	46	< 150 Jiwa/Ha	-5.51373065	120,18980430200	27	Kumuh Ringan	7	Sedang	Legal	C3
		0.36	RT002-RW003	Polewali	Gantarang	27	< 150 Jiwa/Ha	-5.507526438	120,18116683400	43	Kumuh Sedang	7	Sedang	Legal	B3
		1.41	RT001-RW002	Polewali	Gantarang	72	< 150 Jiwa/Ha	-5.536302348	120,19284644900	42	Kumuh Sedang	7	Sedang	Legal	B3
		1.77	RT001-RW003	Polewali	Gantarang	113	< 150 Jiwa/Ha	-5.524657284	120,18584957500	35	Kumuh Ringan	3	Rendah	Legal	C5
		0.95	RT000-RW000	Taccorong	Gantarang	61	< 150 Jiwa/Ha	-5.526236963	120,19846691200	29	Kumuh Ringan	3	Rendah	Legal	C5
		0.55	RT004-RW002	Taccorong	Gantarang	56	< 150 Jiwa/Ha	-5.525263214	120,2034974500	32	Kumuh Ringan	3	Rendah	Legal	C5
		2.30	RT001-RW001	Taccorong	Gantarang	97	< 150 Jiwa/Ha	-5.523880347	120,19272547500	37	Kumuh Ringan	3	Rendah	Legal	C5

PARAF

		3.40	RT001-RW001	Matteko	Gantarang	159	< 150 Jiwa/Ha	-5.564649699	120,16162827500	34	Kumuh Ringan	11	Tinggi	Legal	C1
		2.32	RT001-RW001	Jalanjang	Gantarang	127	< 150 Jiwa/Ha	-5.576480811	120,13866284000	40	Kumuh Sedang	7	Sedang	Legal	B3
		6.21	RT001-RW002	Jalanjang	Gantarang	182	< 150 Jiwa/Ha	-5.580396258	120,13841679300	33	Kumuh Ringan	7	Sedang	Legal	C3
	Total Luas Kawasan	22.39	11	4	1	1126	< 150 Jiwa/Ha			28	Kumuh Ringan				
10	Rilau Ale	2.14	RT001-RW001	Tanah Harapan	Rilau Ale	87	< 150 Jiwa/Ha	-5.461494974	120,20664087100	34	Kumuh Ringan	7	Sedang	Legal	C3
		3.14	RT001-RW001	Bontomanai	Rilau Ale	181	< 150 Jiwa/Ha	-5.443372094	120,20792691000	28	Kumuh Ringan	7	Sedang	Legal	C3
		2.87	RT001-RW001	Palampang	Rilau Ale	98	< 150 Jiwa/Ha	-5.376634833	120,16448439700	33	Kumuh Ringan	7	Sedang	Legal	C3
	Total Luas Kawasan	8.15	3	3	1	366	< 150 Jiwa/Ha			23	Kumuh Ringan				
11	Kindang	1.26	RT001-RW001	Borong Rappoa	Kindang	10	< 150 Jiwa/Ha	-5.389955905	120,0320236300	26	Kumuh Ringan	7	Sedang	Legal	C3
	Total Luas Kawasan	1.26	1	1	1	10	< 150 Jiwa/Ha			26	Kumuh Ringan				
12	Bulukumpa	1.92	RT001-RW001	Tanete	Bulukumpa	95	< 150 Jiwa/Ha	-5.327849471	120,13699285600	26	Kumuh Ringan	7	Sedang	Legal	C3
	Total Luas Kawasan	1.92	1	1	1	95	< 150 Jiwa/Ha			26	Kumuh Ringan				
	TOTAL LUAS KUMUH	115.58													

Mengetahui,

Tim Verifikasi Pusat
Balai Prasarana Permukiman Wlayah
Sulawesi Selatan

.....

Tim Verifikasi Provinsi
Dinas Perumahan, Kawasan Permukiman dan Pertanahan
Provinsi Sulawesi Selatan

.....

Dinas Perumahan, Kawasan Permukiman dan Pertanahan
Kabupaten Bulukumba

.....

BUPATI BULUKUMBA,

MUCHTAR ALI YUSUF

PARAF



LAMPIRAN II
KEPUTUSAN BUPATI NOMOR
TENTANG
PENETAPAN LOKASI PERUMAHAN KUMUH DAN PERMUKIMAN KUMUH

PETA SEBARAN
PERUMAHAN KUMUH DAN PERMUKIMAN KUMUH
KABUPATEN BULUKUMBA

U

SKALA 1:236.800

0 360 720 1.440 M

Proyeksi : ..... Transverse Mercator
Sistem Grid : ..... Grid Geografi dan Grid Universal
Datum Horizontal : ..... WGS 1984 Zona 50 S

Riwayat dan Sumber Data :
- Peta Rupa Bumi Indonesia (RBI)
- CSRT Bing Maps/Google Earth Tahun 2024
- Hasil Analisis Tim Pendataan Kumuh PKP Tahun 2024
- Hasil Survey Lapangan Tahun 2024

LEGENDA :

BATAS ADMINISTRASI
- Batas Kabupaten
- Batas Kecamatan
- Batas Delineasi Kumuh
- Garis Pantai

KAWASAN KUMUH
- Sebaran Kawasan Kumuh

No	Kawasan	Luas Ha
1	Pantai Merpati	15,03
2	Matajang	10,73
3	Bonto Kamase	1,33
4	Hero Lange Lange	13
5	Kajang Kassi	15,02
6	Ujung Loe	4,84
7	Bonto Bahari	18,92
8	Bonto Tiro	2,99
9	Gantarang	22,39
10	Rilau Ale	8,15
11	Kindang	1,26
12	Bulukumpa	1,92
	Total	**115,58**

PETA INSET



BUPATI BULUKUMBA

MUCHTAR ALI YUSUF

PEMERINTAH KABUPATEN BULUKUMBA

PARAF

LAMPIRAN II
KEPUTUSAN BUPATI NOMOR
TENTANG
PENETAPAN LOKASI PERUMAHAN KUMUH DAN PERMUKIMAN KUMUH

PETA SEBARAN
PERUMAHAN KUMUH DAN PERMUKIMAN KUMUH
KAWASAN PANTAI MERPATI
KECAMATAN UJUNG BULU
KABUPATEN BULUKUMBA

U

SKALA 1:5.300

0 360 720 1.440 M

Proyeksi : .....Transverse Mercator
Sistem Grid : ..... Grid Geografi dan Grid Universal
Datum Horizontal : ..... WGS 1984 Zona 50 S

Riwayat dan Sumber Data :
- Peta Rupa Bumi Indonesia (RBI)
- CSRT Bing Maps/Google Earth Tahun 2024
- Hasil Analisis Tim Pendataan Kumuh PKP Tahun 2024
- Hasil Survey Lapangan Tahun 2024

LEGENDA :

BATAS ADMINISTRASI
- Batas Kabupaten
- Batas Kecamatan
- Garis Pantai

KAWASAN KUMUH
- Kawasan Pantai Merpati

No	RT/RW	Luas Ha
1	RT001-RW001	2,02
2	RT001-RW002	1,35
3	RT001-RW004	1,05
4	RT001-RW005	1,55
5	RT001-RW008	1,38
6	RT001-RW009	1,21
7	RT002-RW001	0,84
8	RT002-RW004	0,89
9	RT002-RW009	2,21
10	RT003-RW003	1,47
11	RT004-RW003	1,06
	Total	15,03

PETA INSET



BUPATI BULUKUMBA

MUSTAR ALI YUSUF

PEMERINTAH KABUPATEN BULUKUMBA

PARAF

LAMPIRAN II
KEPUTUSAN BUPATI NOMOR
TENTANG
PENETAPAN LOKASI PERUMAHAN KUMUH DAN PERMUKIMAN KUMUH

PETA SEBARAN
PERUMAHAN KUMUH DAN PERMUKIMAN KUMUH
KAWASAN MATAJANG
KECAMATAN UJUNG BULU
KABUPATEN BULUKUMBA

U

SKALA 1:10.000

0 350 700 1.400 M

Proyeksi : .....Transverse Mercator
Sistem Grid : ..... Grid Geogfrafi dan Grid Universal
Datum Horizontal : ..... WGS 1984 Zona 50 S

Riwayat dan Sumber Data :
- Peta Rupa Bumi Indonesia (RBI)
- CSRT Bing Maps/Google Earth Tahun 2024
- Hasil Analisis Tim Pendataan Kumuh PKP Tahun 2024
- Hasil Survey Lapangan Tahun 2024

LEGENDA :

BATAS ADMINISTRASI
- Batas Kabupaten
- Batas Kecamatan
- Garis Pantai

KAWASAN KUMUH
- Kawasan Matajang

No	RT/RW	Luas Ha
1	RT001-RW004	0,51
2	RT001-RW005	2,64
3	RT002-RW001	1,26
4	RT002-RW004	1,86
5	RT002-RW005	0,92
6	RT003-RW005	0,74
7	RT003-RW006	2,80
	Total	10,73

PETA INSET

BUPATI BULUKUMBA

MUCHTAR ALI YUSUF

PEMERINTAH KABUPATEN BULUKUMBA

PARAF



LAMPIRAN II
KEPUTUSAN BUPATI NOMOR
TENTANG
PENETAPAN LOKASI PERUMAHAN KUMUH DAN PERMUKIMAN KUMUH

PETA SEBARAN
PERUMAHAN KUMUH DAN PERMUKIMAN KUMUH
KAWASAN BONTO KAMASE
KECAMATAN UJUNG BULU
KABUPATEN BULUKUMBA

U

SKALA 1:750

0 365 730 1.460 PM

Proyeksi : ..... Transverse Mercator
Sistem Grid : ..... Grid Geografi dan Grid Universal
Datum Horizontal : ..... WGS 1984 Zona 50 S

Riwayat dan Sumber Data :
- Peta Rupa Bumi Indonesia (RBI)
- CSRT Bing Maps/Google Earth Tahun 2024
- Hasil Analisis Tim Pendataan Kumuh PKP Tahun 2024
- Hasil Survey Lapangan Tahun 2024

LEGENDA :

BATAS ADMINISTRASI
- Batas Kabupaten
- Batas Kecamatan

KAWASAN KUMUH
- Kawasan Bonto Kamase

No	RT/RW	Luas Ha
1	RT002-RW001	1,33
	Total	1,33

PETA INSET

BUPATI BULUKUMBA

MUCHTAR ALI YUSUF

PEMERINTAH KABUPATEN BULUKUMBA

PARAF

LAMPIRAN II
KEPUTUSAN BUPATI NOMOR
TENTANG
PENETAPAN LOKASI PERUMAHAN KUMUH DAN PERMUKIMAN KUMUH

PETA SEBARAN
PERUMAHAN KUMUH DAN PERMUKIMAN KUMUH
KAWASAN HERO LANG-LANGE
KECAMATAN HERLANG
KABUPATEN BULUKUMBA

U

SKALA 1:10.500

0 360 720 1.440 M

Proyeksi : .....Transverse Mercator
Sistem Grid : ..... Grid Geografi dan Grid Universal
Datum Horizontal : ..... WGS 1984 Zona 50 S

Riwayat dan Sumber Data :
- Peta Rupa Bumi Indonesia (RBI)
- CSRT Bing Maps/Google Earth Tahun 2024
- Hasil Analisis Tim Pendataan Kumuh PKP Tahun 2024
- Hasil Survey Lapangan Tahun 2024

LEGENDA :

BATAS ADMINISTRASI
- Batas Kabupaten
- Batas Kecamatan
- Garis Pantai

KAWASAN KUMUH
- Kawasan Hero Lang-lange

No	RT/RW	Luas Ha
1	RT001-RW001	2,26
2	RT001-RW002	2,46
3	RT002-RW001	6,28
4	RT002-RW002	1,99
	Total	13,00

PETA INSET



BUPATI BULUKUMBA

MUCHTAR ALI YUSUF

PEMERINTAH KABUPATEN BULUKUMBA

PARAF 1 2 3 4

LAMPIRAN II
KEPUTUSAN BUPATI NOMOR
TENTANG
PENETAPAN LOKASI PERUMAHAN KUMUH DAN PERMUKIMAN KUMUH

PETA SEBARAN
PERUMAHAN KUMUH DAN PERMUKIMAN KUMUH
KAWASAN KAJANG KASSI
KECAMATAN KAJANG
KABUPATEN BULUKUMBA

U

SKALA 1:3.600

0 360 720 1.440 FM

Proyeksi : .....Transverse Mercator
Sistem Grid : ..... Grid Geografi dan Grid Universal
Datum Horizontal : ..... WGS 1984 Zona 50 S

Riwayat dan Sumber Data :
- Peta Rupa Bumi Indonesia (RBI)
- CSRT Bing Maps/Google Earth Tahun 2024
- Hasil Analisis Tim Pendataan Kumuh PKP Tahun 2024
- Hasil Survey Lapangan Tahun 2024

LEGENDA :

BATAS ADMINISTRASI
- Batas Kabupaten
- Batas Kecamatan

KAWASAN KUMUH
- Kawasan Kajang Kassi

No	RT/RW	Luas Ha
1	RT001-RW001	15,02
	Total	15,02

PETA INSET



BUPATI BULUKUMBA

MUCHTAR ALI YUSUF

PEMERINTAH KABUPATEN BULUKUMBA

PARAF

LAMPIRAN II
KEPUTUSAN BUPATI NOMOR
TENTANG
PENETAPAN LOKASI PERUMAHAN KUMUH DAN PERMUKIMAN KUMUH

PETA SEBARAN
PERUMAHAN KUMUH DAN PERMUKIMAN KUMUH
KAWASAN UJUNG LOE
KECAMATAN UJUNG LOE
KABUPATEN BULUKUMBA

U

SKALA 1:1,400

0 360 720 1,440 M

Proyeksi : .....Transverse Mercator
Sistem Grid : ..... Grid Geografi dan Grid Universal
Datum Horizontal : ..... WGS 1984 Zona 50 S

Riwayat dan Sumber Data :
- Peta Rupa Bumi Indonesia (RBI)
- CSRT Bing Maps/Google Earth Tahun 2024
- Hasil Analisis Tim Pendataan Kumuh PKP Tahun 2024
- Hasil Survey Lapangan Tahun 2024

LEGENDA :

BATAS ADMINISTRASI
- Batas Kabupaten
- Batas Kecamatan
- Garis Pantai

KAWASAN KUMUH
- Kawasan Ujung Loe

No	RT/RW	Luas Ha
1	RT001-RW001	4,84
	Total	4,84

PETA INSET



BUPATI BULUKUMBA

MUCHTAR ALI YUSUF

PEMERINTAH KABUPATEN BULUKUMBA

PARAF

LAMPIRAN II
KEPUTUSAN BUPATI NOMOR
TENTANG
PENETAPAN LOKASI PERUMAHAN KUMUH DAN PERMUKIMAN KUMUH

PETA SEBARAN
PERUMAHAN KUMUH DAN PERMUKIMAN KUMUH
KAWASAN BONTO BAHARI
KECAMATAN BONTO BAHARI
KABUPATEN BULUKUMBA

U

SKALA 1:15,500

0 865 720 1,440 m

Proyeksi : ..... Transverse Mercator
Sistem Grid : ..... Grid Geografi dan Grid Universal
Datum Horizontal : ..... WGS 1984 Zona 50 S

Riwayat dan Sumber Data :
- Peta Rupa Bumi Indonesia (RBI)
- CSRT Bing Maps/Google Earth Tahun 2024
- Hasil Analisis Tim Pendataan Kumuh PKP Tahun 2024
- Hasil Survey Lapangan Tahun 2024

LEGENDA :

BATAS ADMINISTRASI
- Batas Kabupaten
- Batas Kecamatan
- Garis Pantai

KAWASAN KUMUH
- Kawasan Bonto Bahari

No	RT/RW	Luas Ha
1	RT001-RW001	7,78
2	RT001-RW002	11,14
	Total	18,92

PETA INSET

BUPATI BULUKUMBA

MUCHTAR ALI YUSUF

PEMERINTAH KABUPATEN BULUKUMBA

PARAF

LAMPIRAN II
KEPUTUSAN BUPATI NOMOR
TENTANG
PENETAPAN LOKASI PERUMAHAN KUMUH
DAN PERMUKIMAN KUMUH

PETA SEBARAN
PERUMAHAN KUMUH DAN PERMUKIMAN KUMUH
KAWASAN BONTO TIRO
KECAMATAN BONTO TIRO
KABUPATEN BULUKUMBA

U

SKALA 1:1.100

0 365 720 1.440 KM

Proyeksi : ..... Transverse Mercator
Sistem Grid : ..... Grid Geografi dan Grid Universal
Datum Horizontal : ..... WGS 1984 Zona 50 S

Riwayat dan Sumber Data :
- Peta Rupa Bumi Indonesia (RBI)
- CSRT Bing Maps/Google Earth Tahun 2024
- Hasil Analisis Tim Pendataan Kumuh PKP Tahun 2024
- Hasil Survey Lapangan Tahun 2024

LEGENDA :

BATAS ADMINISTRASI
- Batas Kabupaten
- Batas Kecamatan

KAWASAN KUMUH
- Kawasan Bonto Tiro

No	RT/RW	Luas Ha
1	RT001-RW001	2,99
	Total	2,99

PETA INSET

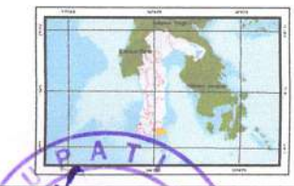

BUPATI BULUKUMBA

MUCHTAR ALI YUSUF

PEMERINTAH KABUPATEN BULUKUMBA

PARAF

LAMPIRAN II
KEPUTUSAN BUPATI NOMOR
TENTANG
PENETAPAN LOKASI PERUMAHAN KUMUH DAN PERMUKIMAN KUMUH

PETA SEBARAN
PERUMAHAN KUMUH DAN PERMUKIMAN KUMUH
KAWASAN GANTARANG
KECAMATAN GANTARANG
KABUPATEN BULUKUMBA

U

SKALA 1:31.300

S 360 720 1.440 KM

Proyeksi : ..... Transverse Mercator
Sistem Grid : ..... Grid Geogfrafi dan Grid Universal
Datum Horizontal : ..... WGS 1984 Zona 50 S

Riwayat dan Sumber Data :
- Peta Rupa Bumi Indonesia (RBI)
- CSRT Bing Maps/Google Earth Tahun 2024
- Hasil Analisis Tim Pendataan Kumuh PKP Tahun 2024
- Hasil Survey Lapangan Tahun 2024

LEGENDA :

BATAS ADMINISTRASI
- Batas Kabupaten
- Batas Kecamatan
- Garis Pantai

KAWASAN KUMUH
- Kawasan Gantarang

No	RT/RW	Luas Ha
1	RT000-RW000	0,95
2	RT001-RW001	10,14
3	RT001-RW002	7,63
4	RT001-RW003	1,77
5	RT002-RW003	0,36
6	RT003-RW003	1,00
7	RT004-RW002	0,55
	Total	22,39

PETA INSET



BUPATI BULUKUMBA

MUCHTAR ALI YUSUF

PEMERINTAH KABUPATEN BULUKUMBA

PARAF

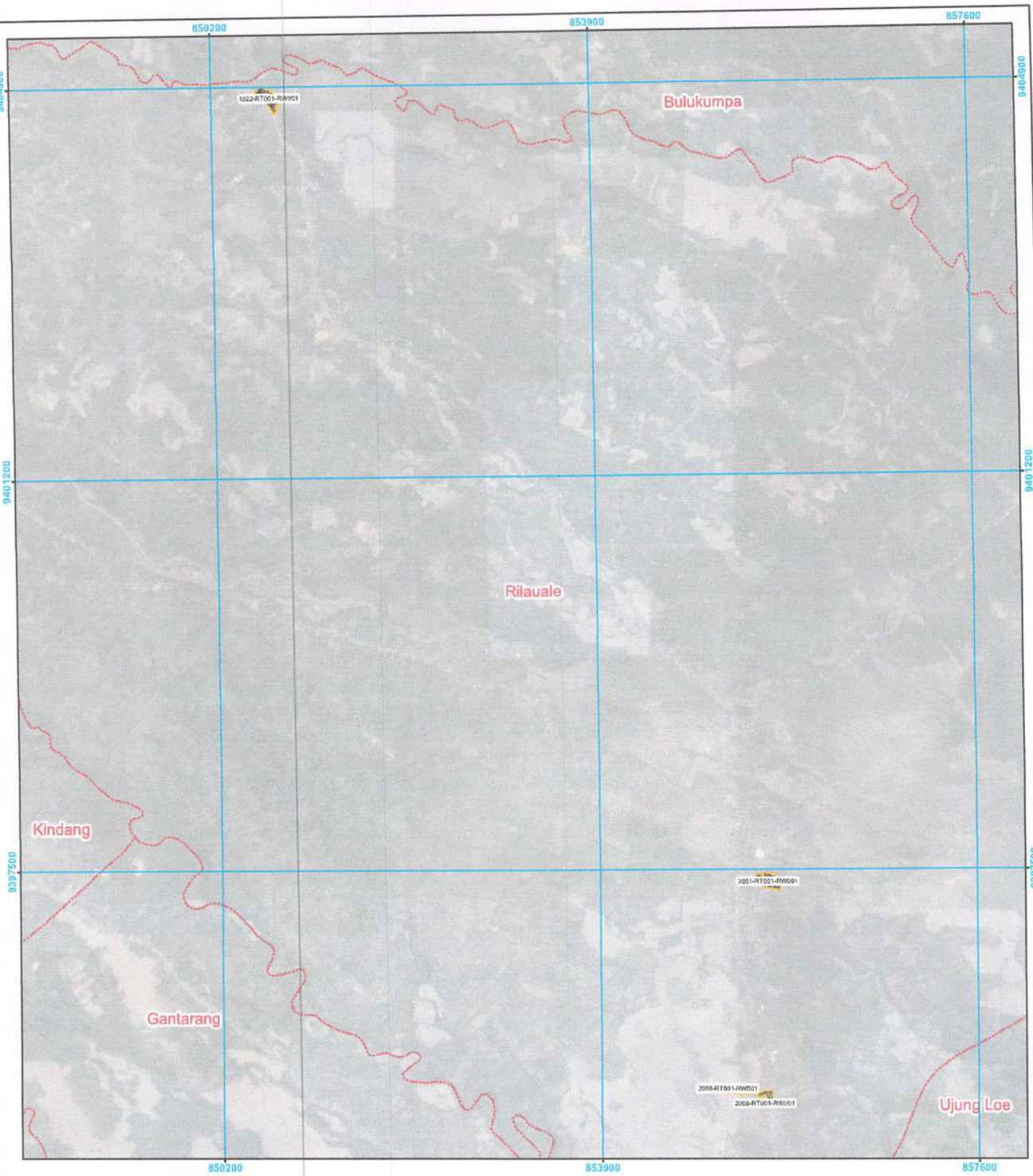

LAMPIRAN II
KEPUTUSAN BUPATI NOMOR
TENTANG
PENETAPAN LOKASI PERUMAHAN KUMUH DAN PERMUKIMAN KUMUH

PETA SEBARAN
PERUMAHAN KUMUH DAN PERMUKIMAN KUMUH
KAWASAN RILAU ALE
KECAMATAN RILAU ALE
KABUPATEN BULUKUMBA

U

SKALA 1:36.250

0 360 720 1.440 Meter

Proyeksi : .....Transverse Mercator
Sistem Grid : ..... Grid Geografi dan Grid Universal
Datum Horizontal : ..... WGS 1984 Zona 50 S

Riwayat dan Sumber Data :
- Peta Rupa Bumi Indonesia (RBI)
- CSRT Bing Maps/Google Earth Tahun 2024
- Hasil Analisis Tim Pendataan Kumuh PKP Tahun 2024
- Hasil Survey Lapangan Tahun 2024

LEGENDA :

BATAS ADMINISTRASI
- Batas Kabupaten
- Batas Kecamatan
- Garis Pantai

KAWASAN KUMUH
- Kawasan Rilau Ale

No	RT/RW	Luas Ha
1	RT001-RW001	8,15
	Total	8,15

PETA INSET



BUPATI BULUKUMBA

MUCHTAR ALI YUSUF

PEMERINTAH KABUPATEN BULUKUMBA

PARAF

LAMPIRAN II
KEPUTUSAN BUPATI NOMOR
TENTANG
PENETAPAN LOKASI PERUMAHAN KUMUH DAN PERMUKIMAN KUMUH

PETA SEBARAN
PERUMAHAN KUMUH DAN PERMUKIMAN KUMUH
KAWASAN KINDANG
KECAMATAN KINDANG
KABUPATEN BULUKUMBA

U

SKALA 1:500

0 360 720 1.440 M

Proyeksi : .....Transverse Mercator
Sistem Grid : ..... Grid Geografi dan Grid Universal
Datum Horizontal : ..... WGS 1984 Zona 50 S

Riwayat dan Sumber Data :
- Peta Rupa Bumi Indonesia (RBI)
- CSRT Bing Maps/Google Earth Tahun 2024
- Hasil Analisis Tim Pendataan Kumuh PKP Tahun 2024
- Hasil Survey Lapangan Tahun 2024

LEGENDA :

BATAS ADMINISTRASI
- Batas Kabupaten
- Batas Kecamatan

KAWASAN KUMUH
- Kawasan Kindang

No	RT/RW	Luas Ha
1	RT001-RW001	1,26
	Total	1,26

PETA INSET



BUPATI BULUKUMBA

MUCHTAR ALI YUSUF

PEMERINTAH KABUPATEN BULUKUMBA

PARAF



LAMPIRAN II
KEPUTUSAN BUPATI NOMOR
TENTANG
PENETAPAN LOKASI PERUMAHAN KUMUH DAN PERMUKIMAN KUMUH

PETA SEBARAN
PERUMAHAN KUMUH DAN PERMUKIMAN KUMUH
KAWASAN BULUKUMPA
KECAMATAN BULUKUMPA
KABUPATEN BULUKUMBA

U

SKALA 1:900

0 360 720 1,440 M

Proyeksi : ..... Transverse Mercator
Sistem Grid : ..... Grid Geografi dan Grid Universal
Datum Horizontal : ..... WGS 1984 Zona 50 S

Riwayat dan Sumber Data :
- Peta Rupa Bumi Indonesia (RBI)
- CSRT Bing Maps/Google Earth Tahun 2024
- Hasil Analisis Tim Pendataan Kumuh PKP Tahun 2024
- Hasil Survey Lapangan Tahun 2024

LEGENDA :

BATAS ADMINISTRASI

Batas Kabupaten
Batas Kecamatan

KAWASAN KUMUH

Kawasan Bulukumpa

No	RT/RW	Luas Ha
1	RT001-RW001	1,92
	Total	1,92

PETA INSET



BUPATI BULUKUMBA

MUCHTAR ALI YUSUF

PEMERINTAH KABUPATEN BULUKUMBA

PARAF

LAMPIRAN III KEPUTUSAN BUPATI BULUKUMBA
NOMOR : 188 . 45 – 574 TAHUN 2024
TANGGAL : 1 Agustus 2024
TENTANG : PENETAPAN LOKASI PERUMAHAN KUMUH DAN PERMUKIMAN KUMUH DI KABUPATEN BULUKUMBA TAHUN 2024

PROFIL PERMUKIMAN KUMUH KAWASAN PANTAI MERPATI

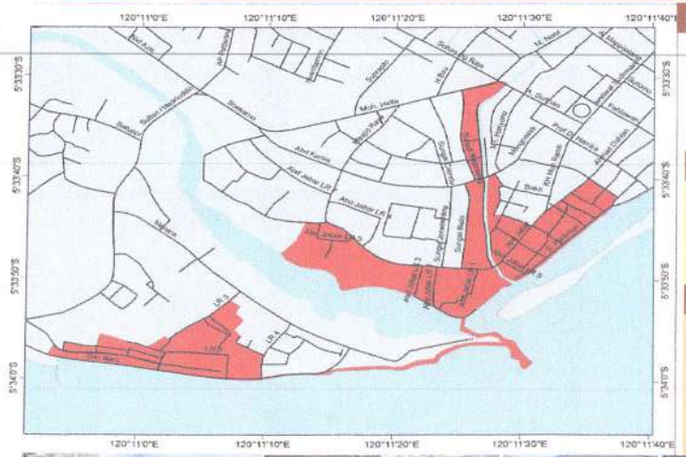

GEOGRAFIS

Luas Kumuh : 15,8 Ha

Koordinat : Latitude : -5.562571
Longitude : 120.190765

Meliputi : - Kelurahan Bintarore - Kelurahan Bentenge
- Kelurahan Kasimpureng

KATEGORI , TIPOLOGI & KARAKTERISTIK PERMUKIMAN KUMUH

Kategori Kumuh : Kumuh Ringan
Tipologi Kumuh : Permukiman kumuh di tepian air
Karakteristik : Kumuh padat di perkotaan

PERMASALAHAN UMUM

- **Rendahnya kesadaran masyarakat tentang pola hidup bersih dan sehat**
- **Tidak teraturnya bangunan berada di bantaran kanal dan pantai**
- **Kondisi infrastruktur mengalami penurunan kualitas**

SEBARAN PERMUKIMAN KUMUH

Nama Kawasan	Kec_nama	kel_Nama	RT/RW/Lingkungan	SK Kumuh Luasan Kumuh (Ha)
Pantai Merpati	Ujung Bulu	Bintarore	RT003-RW003	1.5
	Ujung Bulu	Bintarore	RT004-RW003	1.1
	Ujung Bulu	Bintarore	RT001-RW005	1.5
	Ujung Bulu	Bentenge	RT001-RW008	1.4
	Ujung Bulu	Bentenge	RT001-RW009	1.3
	Ujung Bulu	Bentenge	RT002-RW009	1.3
	Ujung Bulu	Kasimpureng	RT002-RW009	1
	Ujung Bulu	Kasimpureng	RT001-RW001	2.1
	Ujung Bulu	Kasimpureng	RT001-RW002	1.3
	Ujung Bulu	Kasimpureng	RT002-RW001	0.8
	Ujung Bulu	Kasimpureng	RT001-RW004	1.3
	Ujung Bulu	Kasimpureng	RT002-RW004	1.2
Luas Kawasan				**15.8**

PERTIMBANGAN LAIN

- Lokasi yang berada di kawasan ekonomi perkotaan
- Dukungan masyarakat terhadap pembangunan cukup tinggi

BANGUNAN

Jumlah Bangunan : 632 unit

- 384 bangunan tidak teratur
- 357 bangunan tidak sesuai persyaratan teknis

STATUS LAHAN

Jumlah Bangunan ber IMB: 205 unit

427 unit bangunan tidak memiliki IMB
449 unit bangunan tidak memiliki SHM/ HGB/ surat yang diakui pemerintah

SOSIAL EKONOMI

Jumlah Penduduk : 2.860 jiwa
Jumlah KK : 796 KK
Jumlah MBR : 477 KK

JALAN LINGKUNGAN

Panjang Jalan : 5.567 meter

1.754 meter kualitas permukaan jalan rusak

PERSAMPAHAN

- 796 KK Prasarana dan Sarana Persampahan Tidak Sesuai dengan persyaratan Teknis
- 589 KK Sistem Pengelolaan Persampahan yang tidak sesuai Standar Teknis

DRAINASE

Panjang drainase : 3.413 meter

- 1,05 ha wilayah tegenang air/ banjir
- 1.851 meter kualitas konstruksi drainase rusak

AIR LIMBAH

- 89 KK Sistem Pengelolaan Air Limbah Tidak Sesuai Standar Teknis
- 142 KK Prasarana dan Sarana Pengelolaan Air Limbah Tidak Sesuai dengan Persyaratan Teknis

AIR MINUM

- 306 KK tidak terakses air minum
- 513 KK Tidak terpenuhi Kebutuhan Air Minum

PROTEKSI KEBAKARAN

100 % Tidak memiliki sarana & prasarana proteksi kebakaran

PARAF

PROFIL PERMUKIMAN KUMUH KAWASAN MATAJANG

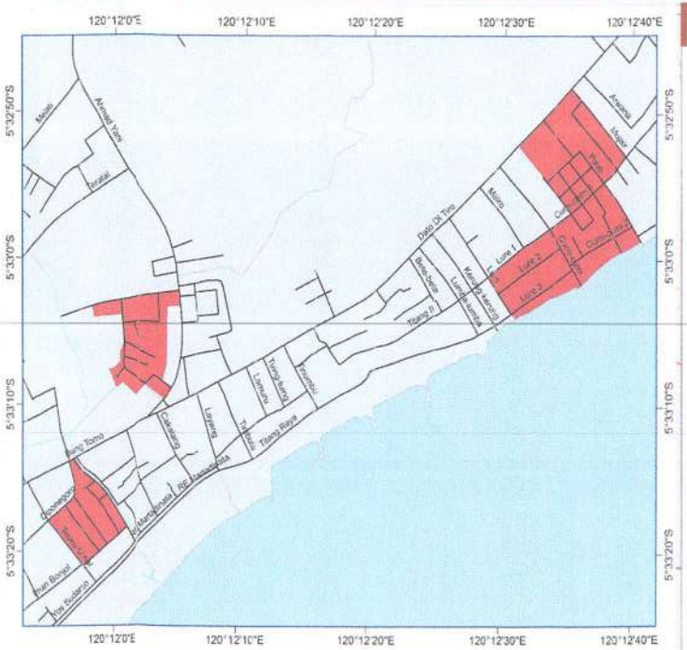

GEOGRAFIS

Luas Kumuh : 13,9 Ha

Koordinat : Latitude : -5.554332
Longitude : 120.200055

Meliputi : - Kelurahan Terang-Terang - Kelurahan Ela-Ela
- Kelurahan Caile

KATEGORI , TIPOLOGI & KARAKTERISTIK PERMUKIMAN KUMUH

Kategori Kumuh : Kumuh Ringan

Tipologi Kumuh : Permukiman kumuh di tepian air dan dataran rendah

Karakteristik : Kumuh padat di perkotaan

PERMASALAHAN UMUM

- Rendahnya kesadaran masyarakat tentang pola hidup bersih dan sehat
- Tidak teraturnya bangunan berada di bantaran kanal dan pantai
- Kondisi infrastruktur mengalami penurunan kualitas

SEBARAN PERMUKIMAN KUMUH

Nama Kawasan	Kec_nama	kel_Nama	RT/RW/Lingkungan	SK Kumuh Luasan Kumuh (Ha)
Matajang	Ujung Bulu	Ela-Ela	RT001-RW004	0.5
	Ujung Bulu	Ela-Ela	RT001-RW005	0.7
	Ujung Bulu	Ela-Ela	RT002-RW004	2.2
	Ujung Bulu	Ela-Ela	RT002-RW005	1
	Ujung Bulu	Ela-Ela	RT003-RW005	0.5
	Ujung Bulu	Ela-Ela	RT003-RW006	2.6
	Ujung Bulu	Terang - Terang	RT002-RW001	1.2
	Ujung Bulu	Terang - Terang	RT001-RW001	0.7
	Ujung Bulu	Caile	RT001-RW005	2.5
	Ujung Bulu	Caile	RT002-RW004	2
Luas Kawasan				13.9

PERTIMBANGAN LAIN

- Lokasi yang berada di kawasan ekonomi perkotaan
- Dukungan masyarakat terhadap pembangunan cukup tinggi

BANGUNAN

Jumlah Bangunan : 502 unit

- 134 bangunan tidak teratur
- 251 bangunan tidak sesuai persyaratan teknis

STATUS LAHAN

Jumlah Bangunan ber IMB: 211 unit

291 unit bangunan tidak memiliki IMB
106 unit bangunan tidak memiliki SHM/ HGB/ surat yang diakui pemerintah

SOSIAL EKONOMI

Jumlah Penduduk : 2.046 jiwa
Jumlah KK : 523 KK
Jumlah MBR : 307 KK

JALAN LINGKUNGAN

Panjang Jalan : 4.802 meter

3.542 meter kualitas permukaan jalan rusak

PERSAMPAHAN

- 400 KK Prasarana dan Sarana Persampahan Tidak Sesuai dengan persyaratan Teknis
- 337 KK Sistem Pengelolaan Persampahan yang tidak sesuai Standar Teknis

DRAINASE

Panjang drainase : 6.284 meter

- 2 ha wilayah tegenang air/ banjir
- 5.077 meter kualitas konstruksi drainase rusak
- 164 meter tidak memiliki drainase

AIR LIMBAH

- 46 KK Sistem Pengelolaan Air Limbah Tidak Sesuai Standar Teknis
- 58 KK Prasarana dan Sarana Pengelolaan Air Limbah Tidak Sesuai dengan Persyaratan Teknis

AIR MINUM

- 347 KK tidak terakses air minum
- 342 KK Tidak terpenuhi Kebutuhan Air Minum

PROTEKSI KEBAKARAN

100 % Tidak memiliki sarana & prasarana proteksi kebakaran

PROFIL PERMUKIMAN KUMUH KAWASAN BONTO KAMASE

GEOGRAFIS

Luas Kumuh : 1,3 Ha

Koordinat : Latitude : -5.552751
Longitude : 120.191253

Meliputi : - Kelurahan Loka

KATEGORI , TIPOLOGI & KARAKTERISTIK PERMUKIMAN KUMUH

Kategori Kumuh : Kumuh Ringan
Tipologi Kumuh : Permukiman kumuh di dataran rendah
Karakteristik : Kumuh padat di perkotaan

PERMASALAHAN UMUM

- Rendahnya kesadaran masyarakat tentang pola hidup bersih dan sehat
- Tidak teraturnya bangunan berada di dekat TPU
- Kondisi infrastruktur mengalami penurunan kualitas

SEBARAN PERMUKIMAN KUMUH

Nama Kawasan	Kec_nama	kel_Nama	RT/RW/Lingkungan	SK Kumuh Luasan Kumuh (Ha)
Bonto Kamase	Ujung Bulu	Loka	RT002-RW001	1.3
Luas Kawasan				**1.3**

PERTIMBANGAN LAIN

- Lokasi yang berada di kawasan ekonomi perkotaan
- Dukungan masyarakat terhadap pembangunan cukup tinggi

BANGUNAN

Jumlah Bangunan : 29 unit

- 11 bangunan tidak teratur
- 2 bangunan tidak sesuai persyaratan teknis

STATUS LAHAN

Jumlah Bangunan ber IMB: 2 unit

27 unit bangunan tidak memiliki IMB
1 unit bangunan tidak memiliki SHM/ HGB/ surat yang diakui pemerintah

SOSIAL EKONOMI

Jumlah Penduduk : 92 jiwa
Jumlah KK : 25 KK
Jumlah MBR : 13 KK

JALAN LINGKUNGAN

Panjang Jalan : 284 meter

284 meter kualitas permukaan jalan rusak

PERSAMPAHAN

- 25 KK Prasarana dan Sarana Persampahan Tidak Sesuai dengan persyaratan Teknis
- 25 KK Sistem Pengelolaan Persampahan yang tidak sesuai Standar Teknis

DRAINASE

Panjang drainase : 240meter

- 0,05 ha wilayah tegenang air/ banjir
- 218 meter kualitas konstruksi drainase rusak

AIR LIMBAH

- 0 KK Sistem Pengelolaan Air Limbah Tidak Sesuai Standar Teknis
- 0 KK Prasarana dan Sarana Pengelolaan Air Limbah Tidak Sesuai dengan Persyaratan Teknis

AIR MINUM

- 1 KK tidak terakses air minum
- 0 KK Tidak terpenuhi Kebutuhan Air Minum

PROTEKSI KEBAKARAN

100 % Tidak memiliki sarana & prasarana proteksi kebakaran

PROFIL PERMUKIMAN KUMUH KAWASAN HERO LANGE-LANGE

GEOGRAFIS

Luas Kumuh : 16.78 Ha

Koordinat : Latitude : -5.38047572406
Longitude : 120.40371928200

Meliputi : - Kel. Bontokamase - Desa Gunturu
- Kel. Tanuntung - Desa Singa

KATEGORI , TIPOLOGI & KARAKTERISTIK PERMUKIMAN KUMUH

Kategori Kumuh : Kumuh Ringan

Tipologi Kumuh : Permukiman kumuh di tepian air

Karakteristik : Kumuh di kawasan pinggiran perkotaan disekitar pesisir pantai

PERMASALAHAN UMUM

- Rendahnya kesadaran masyarakat tentang pola hidup bersih dan sehat
- Masih banyak rumah tidak memiliki Sertifikat
- Sistem persampahan yang tidak terkelolah dengan baik
- Sanitasi resiko tinggi

SEBARAN PERMUKIMAN KUMUH

Nama Kawasan	Kec_nama	kel_Nama	RT/RW/Lingkungan	SK Kumuh Luasan Kumuh (Ha)
Hero Lange Lange	Herlang	Bontokamase	RT002-RW001	7.05
	Herlang	Gunturu	RT001-RW002	3.16
	Herlang	Tanuntung	RT001-RW001	3.86
	Herlang	Singa	RT002-RW002	2.71
Luas Kawasan				16.78

PERTIMBANGAN LAIN

- Lokasi yang berada di kawasan pengembangan ekonomi
- Dukungan masyarakat terhadap pembangunan cukup tinggi

BANGUNAN

Jumlah Bangunan : 165 unit

- 161 bangunan tidak teratur
- 76 bangunan tidak sesuai persyaratan teknis

STATUS LAHAN

Jumlah Bangunan ber IMB: 66 unit

99 unit bangunan tidak memiliki IMB
67 unit bangunan tidak memiliki SHM/ HGB/ surat yang diakui pemerintah

SOSIAL EKONOMI

Jumlah Penduduk : 655 jiwa
Jumlah KK : 179 KK
Jumlah MBR : 135 KK

JALAN LINGKUNGAN

Panjang Jalan : 2.711,5 meter

2.274,1 meter kualitas permukaan jalan rusak

PERSAMPAHAN

- 101 KK Prasarana dan Sarana Persampahan Tidak Sesuai dengan persyaratan Teknis
- 175 KK Sistem Pengelolaan Persampahan yang tidak sesuai Standar Teknis

DRAINASE

Panjang drainase : 793 meter

- 284,6 meter kualitas konstruksi drainase rusak

AIR LIMBAH

- 28 KK Sistem Pengelolaan Air Limbah Tidak Sesuai Standar Teknis
- 59 KKPrasarana dan Sarana Pengelolaan Air Limbah Tidak Sesuai dengan Persyaratan Teknis

AIR MINUM

- 87 KK tidak terakses air minum
- 31 KK Tidak terpenuhi Kebutuhan Air Minum

PROTEKSI KEBAKARAN

100 % Tidak memiliki sarana & prasarana proteksi kebakaran

PROFIL PERMUKIMAN KUMUH KAWASAN KAJANG KASSI

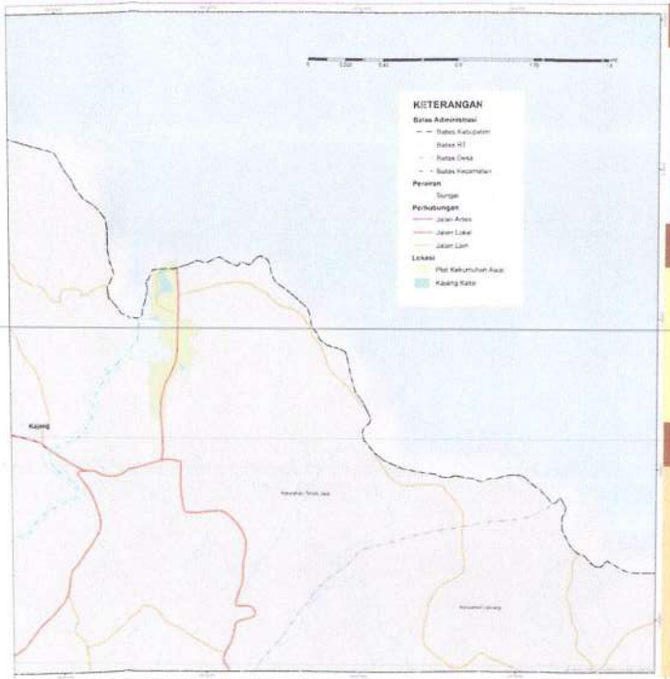

GEOGRAFIS

Luas Kumuh : 15.22 Ha

Koordinat : Latitude : -5.32590346749
Longitude : 120.36462955300

Meliputi : - Kel. Tanah Jaya

KATEGORI , TIPOLOGI & KARAKTERISTIK PERMUKIMAN KUMUH

Kategori Kumuh : Kumuh Ringan

Tipologi Kumuh : Permukiman kumuh di tepian air

Karakteristik : Kumuh padat di kawasan pesisir pantai di sekitar ibu kota kecamatan

PERMASALAHAN UMUM

- Rendahnya kesadaran masyarakat tentang pola hidup bersih dan sehat
- Kurangnya fasilitas pendukung yang tersedia dikawasan
- Sistem persampahan yang tidak terkelolah dengan baik
- Sanitasi resiko tinggi

SEBARAN PERMUKIMAN KUMUH

Nama Kawasan	Kec_nama	kel_Nama	RT/RW/Lingkungan	SK Kumuh Luasan Kumuh (Ha)
Kajang Kassi	Kajang	Tanah Jaya	RT001-RW001	15.22
Luas Kawasan				**15.22**

PERTIMBANGAN LAIN

- Lokasi yang berada di kawasan pengembangan ekonomi
- Dukungan masyarakat terhadap pembangunan cukup tinggi

BANGUNAN

Jumlah Bangunan : 336 unit

- 334 bangunan tidak teratur
- 176 bangunan tidak sesuai persyaratan teknis

STATUS LAHAN

Jumlah Bangunan ber IMB: 87 unit

249 unit bangunan tidak memiliki IMB
158 unit bangunan tidak memiliki SHM/ HGB/ surat yang diakui pemerintah

SOSIAL EKONOMI

Jumlah Penduduk : 1.356 jiwa
Jumlah KK : 356 KK
Jumlah MBR : 283 KK

JALAN LINGKUNGAN

Panjang Jalan : 1.884 meter

1.884 meter kualitas permukaan jalan rusak

PERSAMPAHAN

- 0 KK Prasarana dan Sarana Persampahan Tidak Sesuai dengan persyaratan Teknis
- 351 KK Sistem Pengelolaan Persampahan yang tidak sesuai Standar Teknis

DRAINASE

Panjang drainase : 1.523 meter

- 3,47 ha wilayah tegenang air/ banjir
- 763,5 meter kualitas konstruksi drainase rusak

AIR LIMBAH

- 43 KK Sistem Pengelolaan Air Limbah Tidak Sesuai Standar Teknis
- 115 KKPrasarana dan Sarana Pengelolaan Air Limbah Tidak Sesuai dengan Persyaratan Teknis

AIR MINUM

- 72 KK tidak terakses air minum
- 156 KK Tidak terpenuhi Kebutuhan Air Minum

PROTEKSI KEBAKARAN

100 % Tidak memiliki sarana & prasarana proteksi kebakaran

PROFIL PERMUKIMAN KUMUH KAWASAN UJUNG LOE

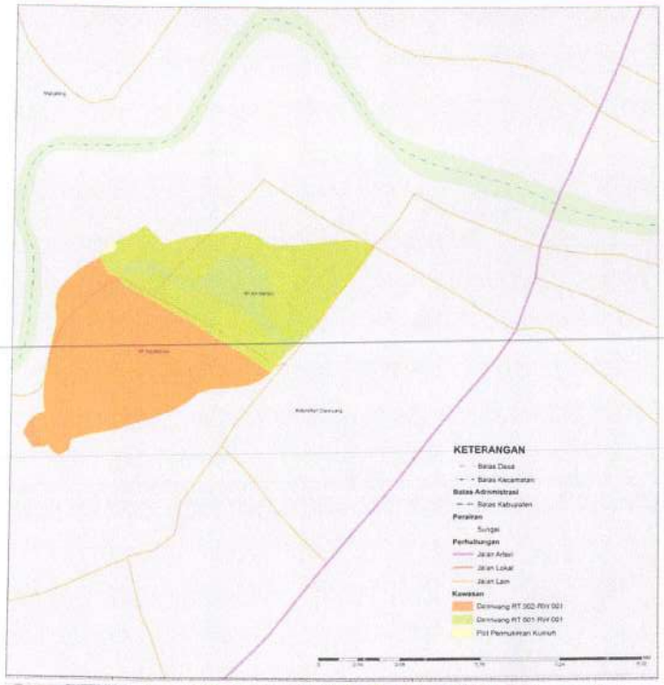

GEOGRAFIS

Luas Kumuh : 4.91 Ha

Koordinat : Latitude : -5.51894078624
Longitude : 120.26449020700

Meliputi : - Kelurahan Dannuang

KATEGORI , TIPOLOGI & KARAKTERISTIK PERMUKIMAN KUMUH

Kategori Kumuh : Kumuh Sedang
Tipologi Kumuh : Permukiman kumuh di dataran rendah
Karakteristik : Kumuh di kawasan pinggiran perkotaan disekitar kawasan bantaran sungai

PERMASALAHAN UMUM

- Rendahnya kesadaran masyarakat tentang pola hidup bersih dan sehat
- Rendahnya pendidikan masyarakat masih rendah
- Masih banyak RTLH
- Masih banyak rumah tidak teratur
- Sistem persampahan yang tidak terkelolah dengan baik

SEBARAN PERMUKIMAN KUMUH

Nama Kawasan	Kec_nama	kel_Nama	RT/RW/Lingkungan	SK Kumuh
				Luasan Kumuh (Ha)
Ujung Loe	Ujung Loe	Dannuang	RT001-RW001	4.91
Luas Kawasan				**4.91**

PERTIMBANGAN LAIN

- Lokasi yang terada di kawasan strategis perkotaan dilalui oleh jalur utama jalan nasionaldan kawasan ekonomi, pertanian
- Dukungan masyarakat terhadap pembangunancukup tinggi

BANGUNAN

Jumlah Bangunan : 56 unit

- 56 KK bangunan tidak teratur
- 29 KK bangunan tidak sesuai persyaratan teknis

STATUS LAHAN

Jumlah Bangunan ber IMB: 16 unit

40 unit bangunan tidak memiliki IMB
18 unit bangunan tidak memiliki SHM/ HGB/ surat yang diakui pemerintah

SOSIAL EKONOMI

Jumlah Penduduk : 208 jiwa
Jumlah KK : 56 KK
Jumlah MBR : 44 KK

JALAN LINGKUNGAN

Panjang Jalan : 1.517 meter

1.168,6 meter kualitas permukaan jalan rusak

PERSAMPAHAN

- 56 KK Prasarana dan Sarana Persampahan Tidak Sesuai dengan persyaratan Teknis
- 56 KK SistemPengelolaan Persampahan yang tidak sesuai Standar Teknis

DRAINASE

Panjang drainase : 1.836 meter

- 0.81 ha kawasan mengalami genangan air
- 1.835,7 meter kualitas konstruksi drainase rusak

AIR LIMBAH

- 4 KK Sistem Pengelolaan Air Limbah Tidak Sesuai Standar Teknis
- 7 KKPrasarana dan Sarana Pengelolaan Air Limbah Tidak Sesuai dengan Persyaratan Teknis

AIR MINUM

- 50 KK tidak terakses air minum
- 4 KK Tidak terpenuhi Kebutuhan Air Minum

PROTEKSI KEBAKARAN

100 % Tidak memiliki sarana & prasarana proteksi kebakaran

PROFIL PERMUKIMAN KUMUH KAWASAN BONTO BAHARI

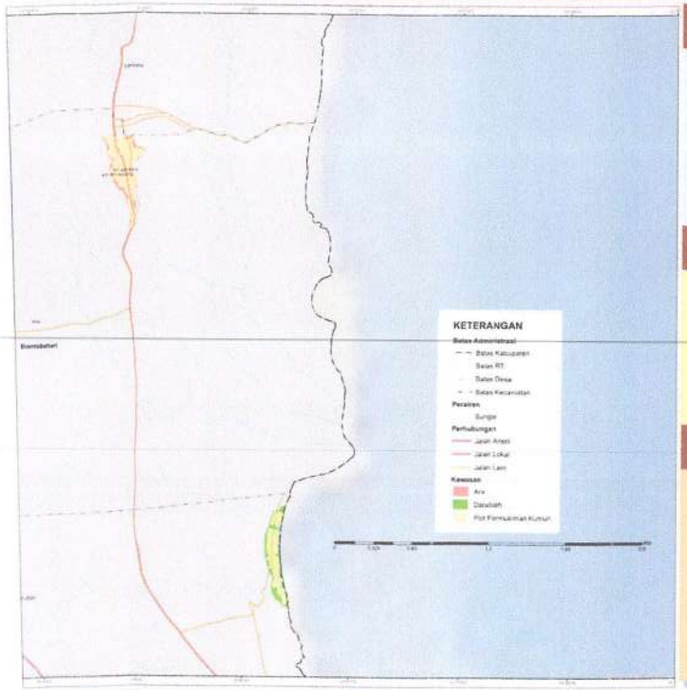

GEOGRAFIS

Luas Kumuh : 25.08 Ha

Koordinat : Latitude : -5.55597109408
Longitude : 120.44435570600

Meliputi : - Desa Darubia, Desa Ara

KATEGORI , TIPOLOGI & KARAKTERISTIK PERMUKIMAN KUMUH

Kategori Kumuh : Kumuh Ringan

Tipologi Kumuh : Permukiman kumuh di dataran rendah dan tepian air

Karakteristik : Kumuh di kawasan pinggiran perkotaan disekitar kawasan tepi pantai dan dataran rendah

PERMASALAHAN UMUM

- Rendahnya kesadaran masyarakat tentang pola hidup bersih dan sehat
- Rendahnya pendidikan masyarakat masih rendah
- Fasilitas pendukung seperti drainase tidak tersedia
- Kurang terawatnya sarana & prasarana yang terbangun
- Sistem persampahan yang tidak terkelolah dengan baik

SEBARAN PERMUKIMAN KUMUH

Nama Kawasan	Kec_nama	kel_Nama	RT/RW/Lingkungan	SK Kumuh Luasan Kumuh (Ha)
Bonto Bahari	Bonto Bahari	Darubiah	RT001-RW001	10.31
	Bonto Bahari	Ara	RT001-RW002	14.77
Luas Kawasan				**25.08**

PERTIMBANGAN LAIN

- Lokasi yang berada di lokasi yang dapat meningkatkan ekonomi masyarakat yaitu pesisir pantai
- Dukungan masyarakat terhadap pembangunan cukup tinggi

BANGUNAN

Jumlah Bangunan : 212 unit

- 211 KK bangunan tidak teratur
- 98 KK bangunan tidak sesuai persyaratan teknis

STATUS LAHAN

Jumlah Bangunan ber IMB: 108 unit

104 unit bangunan tidak memiliki IMB
42 unit bangunan tidak memiliki SHM/ HGB/ surat yang diakui pemerintah

SOSIAL EKONOMI

Jumlah Penduduk : 809 jiwa
Jumlah KK : 212 KK
Jumlah MBR : 178 KK

JALAN LINGKUNGAN

Panjang Jalan : 5.158 meter

5.157,7 meter kualitas permukaan jalan rusak

PERSAMPAHAN

- 111 KK Prasarana dan Sarana Persampahan Tidak Sesuai dengan persyaratan Teknis
- 204 KK Sistem Pengelolaan Persampahan yang tidak sesuai Standar Teknis

DRAINASE

Panjang drainase : 869 meter

- 0.51 ha kawasan mengalami genangan air
- 246.9 meter kualitas konstruksi drainase rusak

AIR LIMBAH

- 2 KK Sistem Pengelolaan Air Limbah Tidak Sesuai Standar Teknis
- 17 KKPrasarana dan Sarana Pengelolaan Air Limbah Tidak Sesuai dengan Persyaratan Teknis

AIR MINUM

- 113 KK tidak terakses air minum
- 52 KK Tidak terpenuhi Kebutuhan Air Minum

PROTEKSI KEBAKARAN

100 % Tidak memiliki sarana & prasarana proteksi kebakaran

PROFIL PERMUKIMAN KUMUH KAWASAN BONTO TIRO

GEOGRAFIS

Luas Kumuh : 6.92 Ha

Koordinat : Latitude : -5.46948353668
Longitude : 120.40660748300

Meliputi : - Desa Buhung Bundang
- Desa Dwitiro

KATEGORI , TIPOLOGI & KARAKTERISTIK PERMUKIMAN KUMUH

Kategori Kumuh : Kumuh Ringan
Tipologi Kumuh : Permukiman kumuh di dataran rendah & tepian air
Karakteristik : Kumuh di kawasan pinggiran perkotaan disekitar pesisir pantai

PERMASALAHAN UMUM

- Rendahnya kesadaran masyarakat tentang pola hidup bersih dan sehat
- Fasilitas umum terbatas
- Sistem persampahan yang tidak terkelolah dengan baik

SEBARAN PERMUKIMAN KUMUH

Nama Kawasan	Kec_nama	kel_Nama	RT/RW/Lingkungan	SK Kumuh
				Luasan Kumuh (Ha)
Bonto Tiro	Bonto Tiro	Buhun Bundang	RT001-RW001	2.98
	Bonto Tiro	Dwi Tiro	RT001-RW001	3.94
Luas Kawasan				6.92

PERTIMBANGAN LAIN

- Lokasi yang berada di kawasan pengembangan ekonomi
- Dukungan masyarakat terhadap pembangunan cukup tinggi

BANGUNAN

Jumlah Bangunan : 52 unit

- 29 bangunan tidak teratur
- 17 bangunan tidak sesuai persyaratan teknis

STATUS LAHAN

Jumlah Bangunan ber IMB: 23 unit

29 unit bangunan tidak memiliki IMB
19 unit bangunan tidak memiliki SHM/ HGB/ surat yang diakui pemerintah

SOSIAL EKONOMI

Jumlah Penduduk : 185 jiwa
Jumlah KK : 59 KK
Jumlah MBR : 43 KK

JALAN LINGKUNGAN

Panjang Jalan : 1.149 meter

1.148,6 meter kualitas permukaan jalan rusak

PERSAMPAHAN

- 0 KK Prasarana dan Sarana Persampahan Tidak Sesuai dengan persyaratan Teknis
- 56 KK Sistem Pengelolaan Persampahan yang tidak sesuai Standar Teknis

DRAINASE

Panjang drainase : 1.480 meter

- 858 meter kualitas konstruksi drainase rusak

AIR LIMBAH

- 3 KK Sistem Pengelolaan Air Limbah Tidak Sesuai Standar Teknis
- 7 KKPrasarana dan Sarana Pengelolaan Air Limbah Tidak Sesuai dengan Persyaratan Teknis

AIR MINUM

- 13 KK tidak terakses air minum
- 4 KK Tidak terpenuhi Kebutuhan Air Minum

PROTEKSI KEBAKARAN

100 % Tidak memiliki sarana & prasarana proteksi kebakaran

PROFIL PERMUKIMAN KUMUH KAWASAN GANTARANG

GEOGRAFIS

Luas Kumuh : 28.28 Ha

Koordinat : Latitude : -5.522499167190
Longitude : 120.190498800000

Meliputi :
- Kelurahan Jalanjang
- Kelurahan Matekko
- Desa Taccorong
- Desa Polewali

KATEGORI , TIPOLOGI & KARAKTERISTIK PERMUKIMAN KUMUH

Kategori Kumuh : Kumuh Ringan

Tipologi Kumuh : Permukiman kumuh di dataran rendah

Karakteristik : Kumuh di kawasan pinggiran perkotaan disekitar kawasan strategis kota

PERMASALAHAN UMUM

- Rendahnya kesadaran masyarakat tentang pola hidup bersih dan sehat
- Rendahnya pendidikan masyarakat masih rendah
- Masih banyak RTLH
- Masih banyak rumah tidak teratur
- Sistem persampahan yang tidak terkelolah dengan baik

SEBARAN PERMUKIMAN KUMUH

Nama Kawasan	Kec_nama	kel_Nama	RT/RW/Lingkungan	SK Kumuh Luasan Kumuh (Ha)
Gantarang	Gantarang	Polewali	RT001-RW001	2.24
	Gantarang	Polewali	RT003-RW003	1.28
	Gantarang	Polewali	RT002-RW003	0.58
	Gantarang	Polewali	RT001-RW002	1.83
	Gantarang	Polewali	RT001-RW003	2.5
	Gantarang	Taccorong	RT000-RW000	1.17
	Gantarang	Taccorong	RT004-RW002	1.41
	Gantarang	Taccorong	RT001-RW001	3.05
	Gantarang	Matteko	RT001-RW001	3.68
	Gantarang	Jalanjang	RT001-RW001	3.07
	Gantarang	Jalanjang	RT001-RW002	7.47
Luas Kawasan				28.28

PERTIMBANGAN LAIN

- Lokasi yang terada di kawasan strategis perkotaan dilalui oleh jalur utama jalan nasional dan kawasan ekonomi
- Dukungan masyarakat terhadap pembangunan cukup tinggi

BANGUNAN

Jumlah Bangunan : 296 unit

- 129 KK bangunan tidak teratur
- 244 KK bangunan tidak sesuai persyaratan teknis

STATUS LAHAN

Jumlah Bangunan ber IMB: 80 unit

216 unit bangunan tidak memiliki IMB
73 unit bangunan tidak memiliki SHM/ HGB/ surat yang diakui pemerintah

SOSIAL EKONOMI

Jumlah Penduduk : 1.126 jiwa
Jumlah KK : 300 KK
Jumlah MBR : 216 KK

JALAN LINGKUNGAN

Panjang Jalan : 9.059,89 meter

2.606,35 meter kualitas permukaan jalan rusak

PERSAMPAHAN

- 166 KK Prasarana dan Sarana Persampahan Tidak Sesuai dengan persyaratan Teknis
- 249 KK Sistem Pengelolaan Persampahan yang tidak sesuai Standar Teknis

DRAINASE

Panjang drainase : 8.723 meter

- 7.43 ha kawasan mengalami genangan air
- 8.416,32 meter kualitas konstruksi drainase rusak

AIR LIMBAH

- 17 KK Sistem Pengelolaan Air Limbah Tidak Sesuai Standar Teknis
- 59 KKPrasarana dan Sarana Pengelolaan Air Limbah Tidak Sesuai dengan Persyaratan Teknis

AIR MINUM

- 185 KK tidak terakses air minum
- 36 KK Tidak terpenuhi Kebutuhan Air Minum

PROTEKSI KEBAKARAN

100 % Tidak memiliki sarana & prasarana proteksi kebakaran

PROFIL PERMUKIMAN KUMUH KAWASAN RILAU ALE

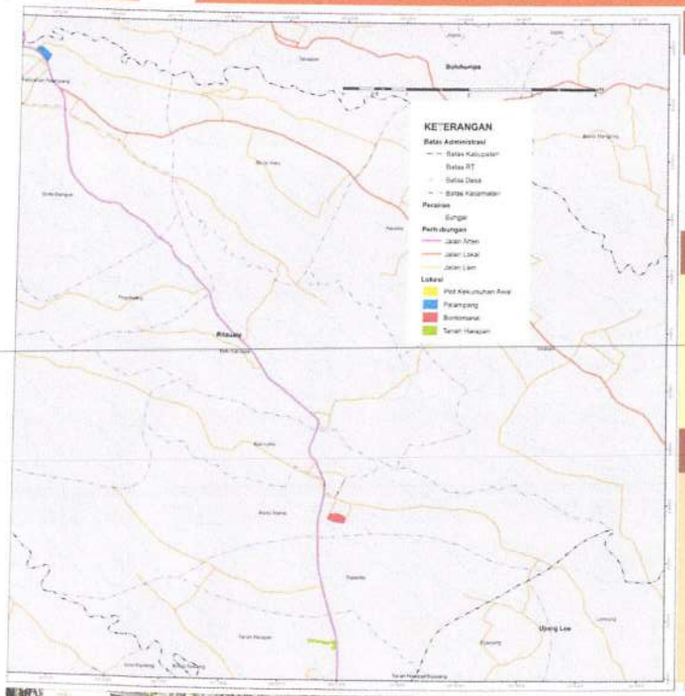

GEOGRAFIS

Luas Kumuh : 10.18 Ha

Koordinat : Latitude : -5.46149497411
Longitude : 120.20664087100

Meliputi : - Desa Palampang - Desa Bonto Manai
- Desa Tanah Harapan

KATEGORI , TIPOLOGI & KARAKTERISTIK PERMUKIMAN KUMUH

Kategori Kumuh : Kumuh Ringan
Tipologi Kumuh : Permukiman kumuh di dataran rendah
Karakteristik : Kumuh padat di dekat jalan utama

PERMASALAHAN UMUM

- Rendahnya kesadaran masyarakat tentang pola hidup bersih dan sehat
- Kurangnya fasilitas pendukung yang tersedia dikawasan
- Sistem persampahan yang tidak terkelolah dengan baik
- Masyarakat membuang limbah rumah tangga di sungai

SEBARAN PERMUKIMAN KUMUH

Nama Kawasan	Kec_nama	kel_Nama	RT/RW/Lingkungan	SK Kumuh Luasan Kumuh (Ha)
Rilau Ale	Rilau Ale	Tanah Harapan	RT001-RW001	3.01
	Rilau Ale	Bontomanai	RT001-RW001	3.3
	Rilau Ale	Palampang	RT001-RW001	3.87
Luas Kawasan				**10.18**

PERTIMBANGAN LAIN

- Lokasi yang berada di kawasan pengembangan ekonomi
- Dukungan masyarakat terhadap pembangunan cukup tinggi

BANGUNAN

Jumlah Bangunan : 101 unit

- 71 bangunan tidak teratur
- 51 bangunan tidak sesuai persyaratan teknis

STATUS LAHAN

Jumlah Bangunan ber IMB: 42 unit

59 unit bangunan tidak memiliki IMB
34 unit bangunan tidak memiliki SHM/ HGB/ surat yang diakui pemerintah

SOSIAL EKONOMI

Jumlah Penduduk : 366 jiwa
Jumlah KK : 102 KK
Jumlah MBR : 79 KK

JALAN LINGKUNGAN

Panjang Jalan : 3.737 meter

3.148,5 meter kualitas permukaan jalan rusak

PERSAMPAHAN

- 0 KK Prasarana dan Sarana Persampahan Tidak Sesuai dengan persyaratan Teknis
- 100 KK Sistem Pengelolaan Persampahan yang tidak sesuai Standar Teknis

DRAINASE

Panjang drainase : 1.913 meter

- 0,28 ha wilayah tegenang air/ banjir
- 37 meter kualitas konstruksi drainase rusak

AIR LIMBAH

- 5 KK Sistem Pengelolaan Air Limbah Tidak Sesuai Standar Teknis
- 33 KKPrasarana dan Sarana Pengelolaan Air Limbah Tidak Sesuai dengan Persyaratan Teknis

AIR MINUM

- 64 KK tidak terakses air minum
- 21 KK Tidak terpenuhi Kebutuhan Air Minum

PROTEKSI KEBAKARAN

100 % Tidak memiliki sarana & prasarana proteksi kebakaran

PROFIL PERMUKIMAN KUMUH KAWASAN KINDANG

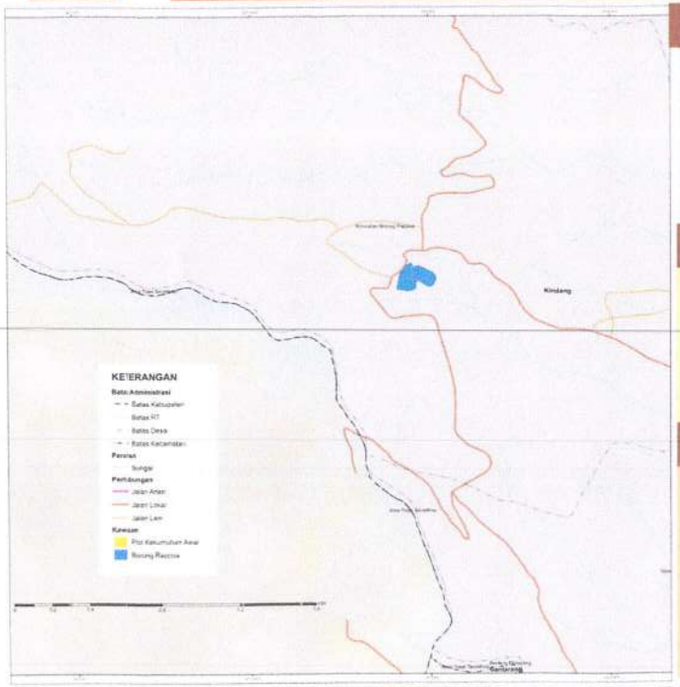

GEOGRAFIS

Luas Kumuh : 1,88 Ha

Koordinat : Latitude : -5.38995590476
Longitude : 120.03270236300

Meliputi : - Kelurahan Borong Rappoa

KATEGORI , TIPOLOGI & KARAKTERISTIK PERMUKIMAN KUMUH

Kategori Kumuh : Kumuh Ringan
Tipologi Kumuh : Permukiman kumuh di perbukitan
Karakteristik : Kumuh padat di kawasan strategis Ibu kota kecamatan

PERMASALAHAN UMUM

- Rendahnya kesadaran masyarakat tentang pola hidup bersih dan sehat
- Kurangnya fasilitas pendukung yang tersedia dikawasan
- Sistem persampahan yang tidak terkelolah dengan baik

SEBARAN PERMUKIMAN KUMUH

Nama Kawasan	Kec_nama	kel_Nama	RT/RW/Lingkungan	SK Kumuh Luasan Kumuh (Ha)
Kindang	Kindang	Borong Rappoa	RT001-RW001	1.88
Luas Kawasan				**1.88**

PERTIMBANGAN LAIN

- Lokasi yang berada di kawasan ekonomi yaitu dekat pasar
- Dukungan masyarakat terhadap pembangunan cukup tinggi

BANGUNAN

Jumlah Bangunan : 2 unit

- 2 bangunan tidak teratur
- 1 bangunan tidak sesuai persyaratan teknis

STATUS LAHAN

Jumlah Bangunan ber IMB: 1 unit

1 unit bangunan tidak memiliki IMB
2 unit bangunan tidak memiliki SHM/ HGB/ surat yang diakui pemerintah

SOSIAL EKONOMI

Jumlah Penduduk : 10 jiwa
Jumlah KK : 2 KK
Jumlah MBR : 2 KK

JALAN LINGKUNGAN

Panjang Jalan : 453,6 meter

453,6 meter kualitas permukaan jalan rusak

PERSAMPAHAN

- 0 KK Prasarana dan Sarana Persampahan Tidak Sesuai dengan persyaratan Teknis
- 2 KK Sistem Pengelolaan Persampahan yang tidak sesuai Standar Teknis

DRAINASE

Panjang drainase : 744 meter

- 0 ha wilayah tegenang air/ banjir
- 733,89 meter kualitas konstruksi drainase rusak

AIR LIMBAH

- 0 KK Sistem Pengelolaan Air Limbah Tidak Sesuai Standar Teknis
- 0 KK Prasarana dan Sarana Pengelolaan Air Limbah Tidak Sesuai dengan Persyaratan Teknis

AIR MINUM

- 0 KK tidak terakses air minum
- 0 KK Tidak terpenuhi Kebutuhan Air Minum

PROTEKSI KEBAKARAN

100 % Tidak memiliki sarana & prasarana proteksi kebakaran

PROFIL PERMUKIMAN KUMUH KAWASAN BULUKUMPA

GEOGRAFIS

Luas Kumuh : 2,08 Ha

Koordinat : Latitude : -5.32784947079
Longitude : 120.13699285600

Meliputi : - Kelurahan Tanete

KATEGORI , TIPOLOGI & KARAKTERISTIK PERMUKIMAN KUMUH

Kategori Kumuh : Kumuh Ringan
Tipologi Kumuh : Permukiman kumuh di perbukitan
Karakteristik : Kumuh padat di kawasan strategis kota

PERMASALAHAN UMUM

- Rendahnya kesadaran masyarakat tentang pola hidup bersih dan sehat
- Kurangnya fasilitas pendukung yang tersedia dikawasan
- Sistem persampahan yang tidak terkelolah dengan baik

SEBARAN PERMUKIMAN KUMUH

Nama Kawasan	Kec_nama	kel_Nama	RT/RW/Lingkungan	SK Kumuh
				Luasan Kumuh (Ha)
Bulukumpa	Bulukumpa	Tanete	RT001-RW001	2.08
Luas Kawasan				**2.08**

PERTIMBANGAN LAIN

- Lokasi yang berada di kawasan ekonomi yaitu dekat pasar
- Dukungan masyarakat terhadap pembangunan cukup tinggi

BANGUNAN

Jumlah Bangunan : 25 unit

- 25 bangunan tidak teratur
- 9 bangunan tidak sesuai persyaratan teknis

STATUS LAHAN

Jumlah Bangunan ber IMB: 9 unit

16 unit bangunan tidak memiliki IMB
25 unit bangunan tidak memiliki SHM/ HGB/ surat yang diakui pemerintah

SOSIAL EKONOMI

Jumlah Penduduk : 95 jiwa
Jumlah KK : 26 KK
Jumlah MBR : 19 KK

JALAN LINGKUNGAN

Panjang Jalan : 587,3 meter

455,5 meter kualitas permukaan jalan rusak

PERSAMPAHAN

- 0 KK Prasarana dan Sarana Persampahan Tidak Sesuai dengan persyaratan Teknis
- 24 KK Sistem Pengelolaan Persampahan yang tidak sesuai Standar Teknis

DRAINASE

Panjang drainase : 439 meter

- 0 ha wilayah tegenang air/ banjir
- 438,8 meter kualitas konstruksi drainase rusak

AIR LIMBAH

- 1 KK Sistem Pengelolaan Air Limbah Tidak Sesuai Standar Teknis
- 6 KK Prasarana dan Sarana Pengelolaan Air Limbah Tidak Sesuai dengan Persyaratan Teknis

AIR MINUM

- 5 KK tidak terakses air minum
- 5 KK Tidak terpenuhi Kebutuhan Air Minum

PROTEKSI KEBAKARAN

100 % Tidak memiliki sarana & prasarana proteksi kebakaran

BUPATI BULUKUMBA,

MUCHTAR ALI YUSUF

PARAF